



Einwohnerversammlung  
am 26. März 2023  
in Eichstetten

# Information zum Arbeitsstand Verkehrskonzept

# Heutige Tagesordnung

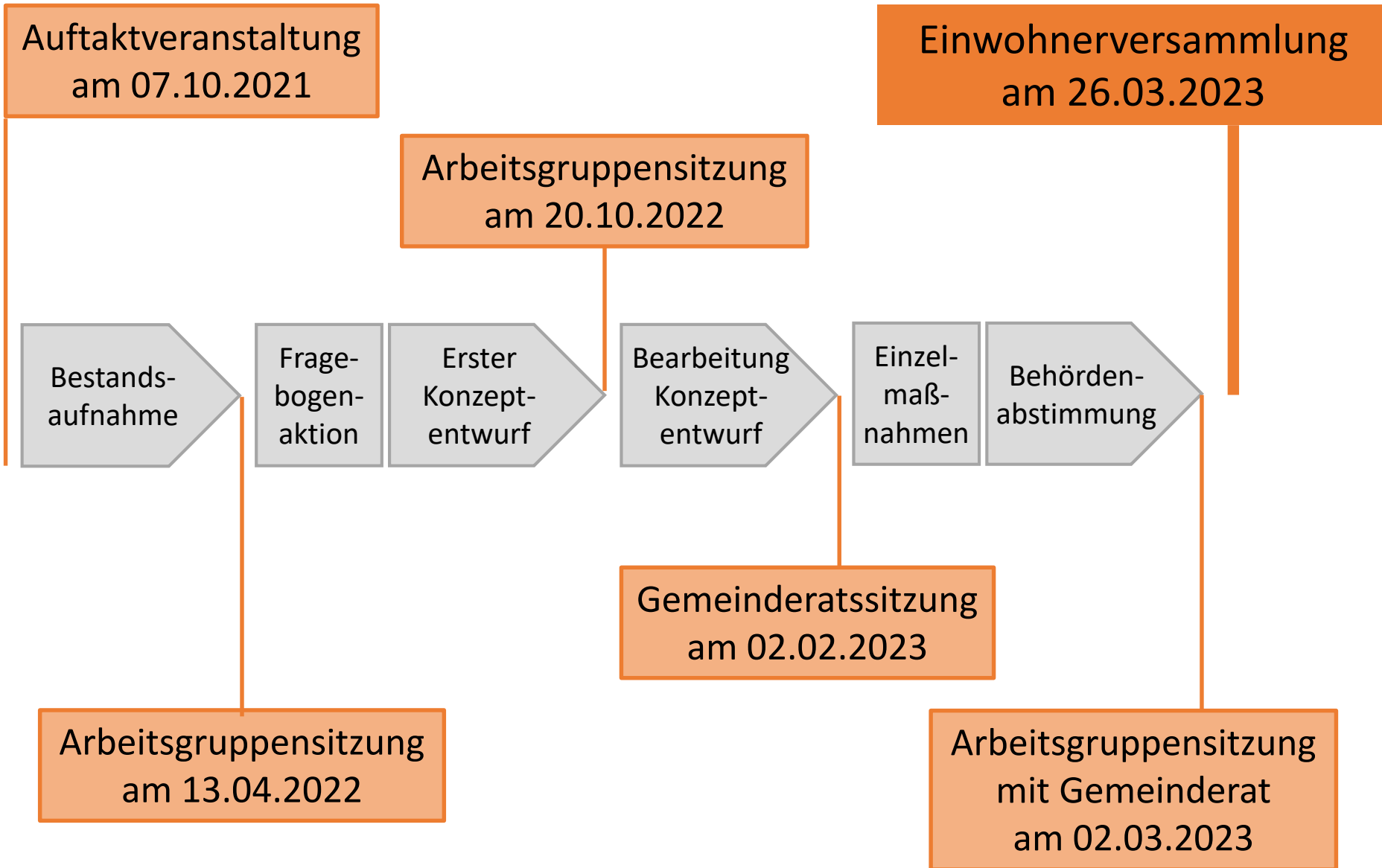
---

1. Rückblick
2. Bestandsaufnahme & Fragebogenaktion
3. Entwurf Verkehrskonzept
4. Zusammenfassung

# 1. Rückblick

---

# Zeitstrahl





Ergebnisse  
 Auftaktveranstaltung  
 07.10.2021

Ergebnisse schriftliches  
 Beteiligungsverfahren  
 Oktober / November  
 2021

## Schwerpunktt Themen

- Geschwindigkeitsregelungen im Ort
- Schulwege mit sicheren Gehwegen und Querungen
- Parksituation
- Maßnahmen zur Einhaltung getroffener Regelungen

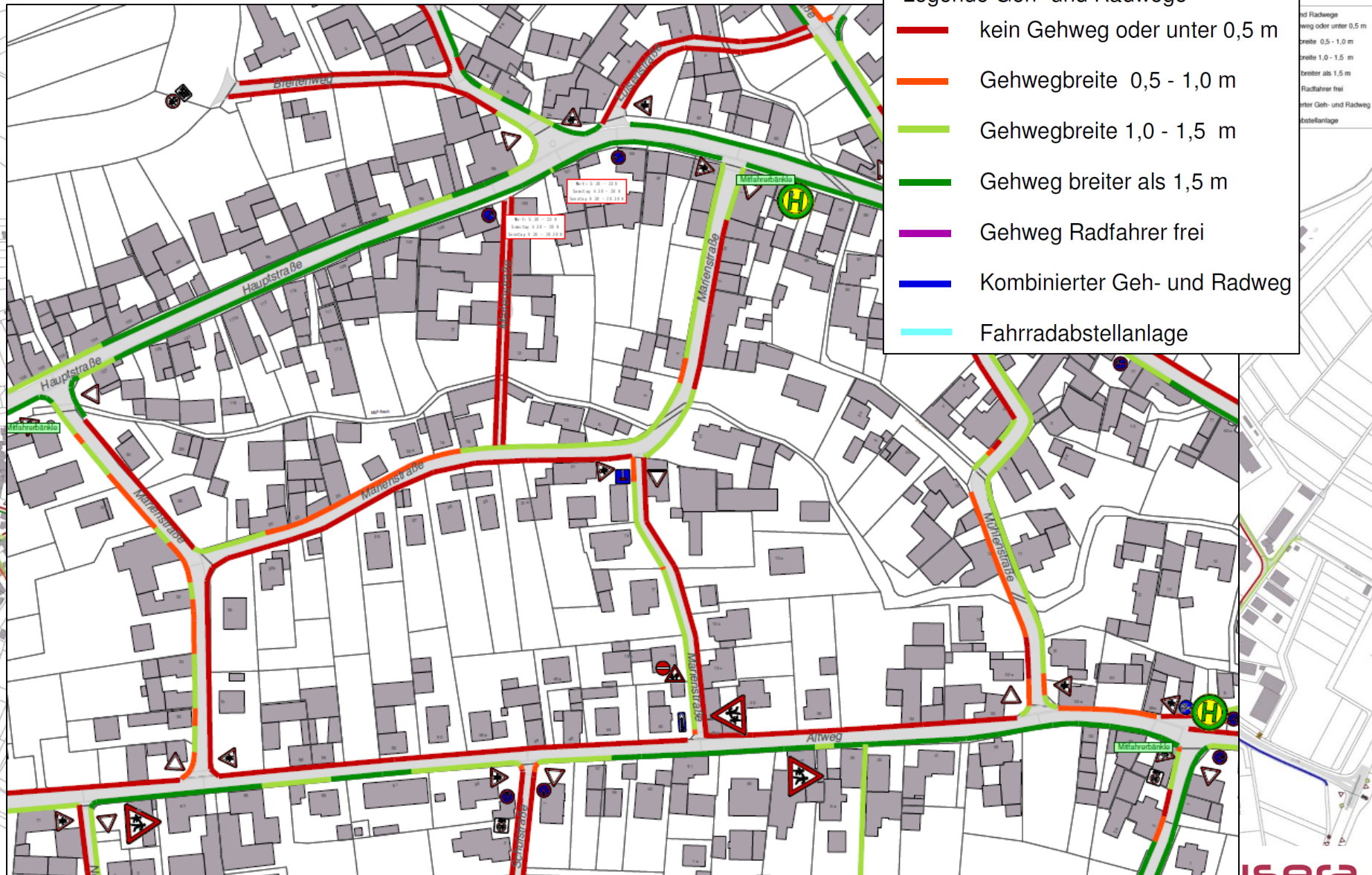
## Schwerpunkt Bereiche

- Hauptstraße
- Altweg
- Schulstraße

## 2. Bestandsaufnahme & Fragenbogenaktion

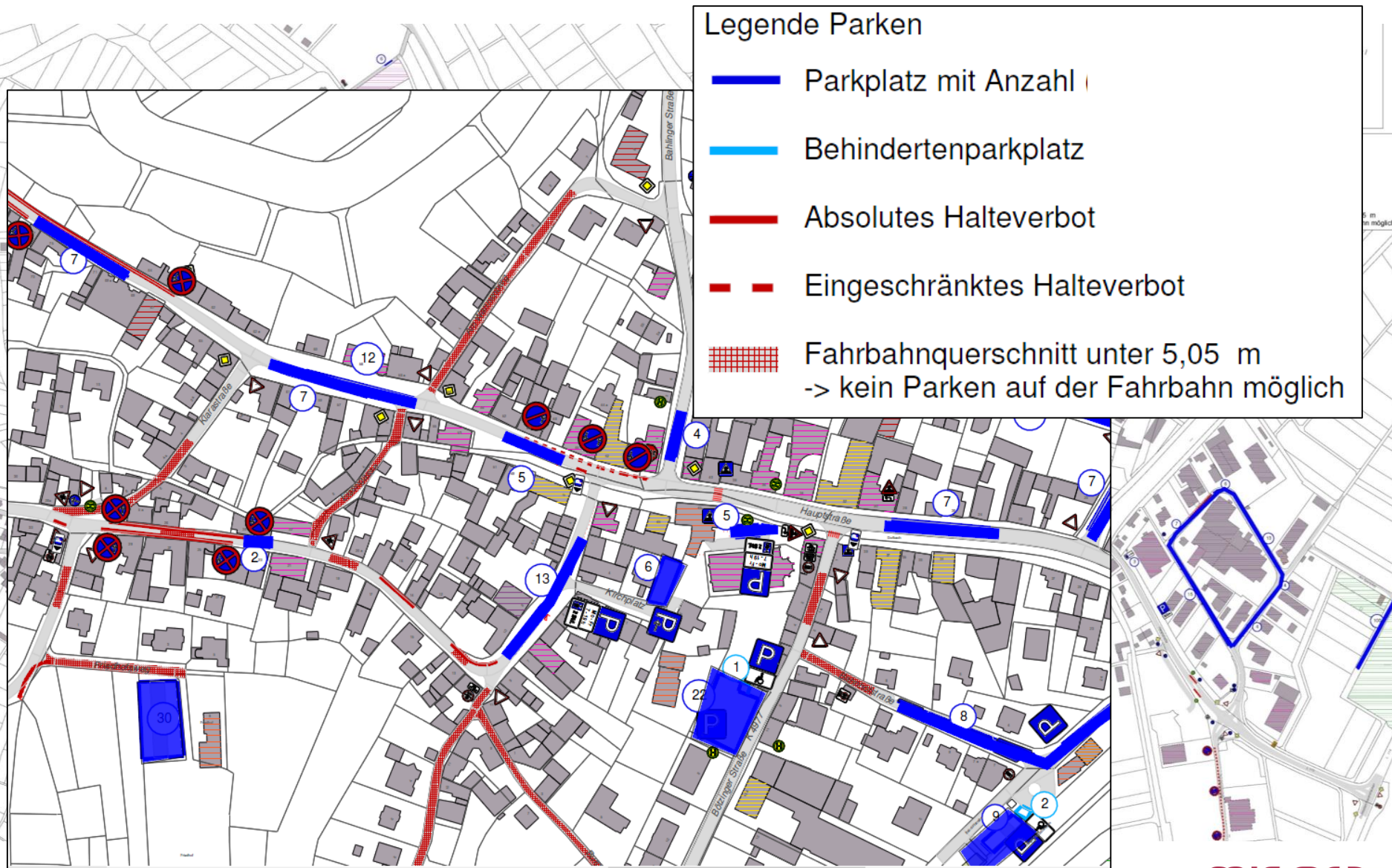
---

# Bestandsaufnahme Fußgänger und Verkehrssicherheit Gehwege



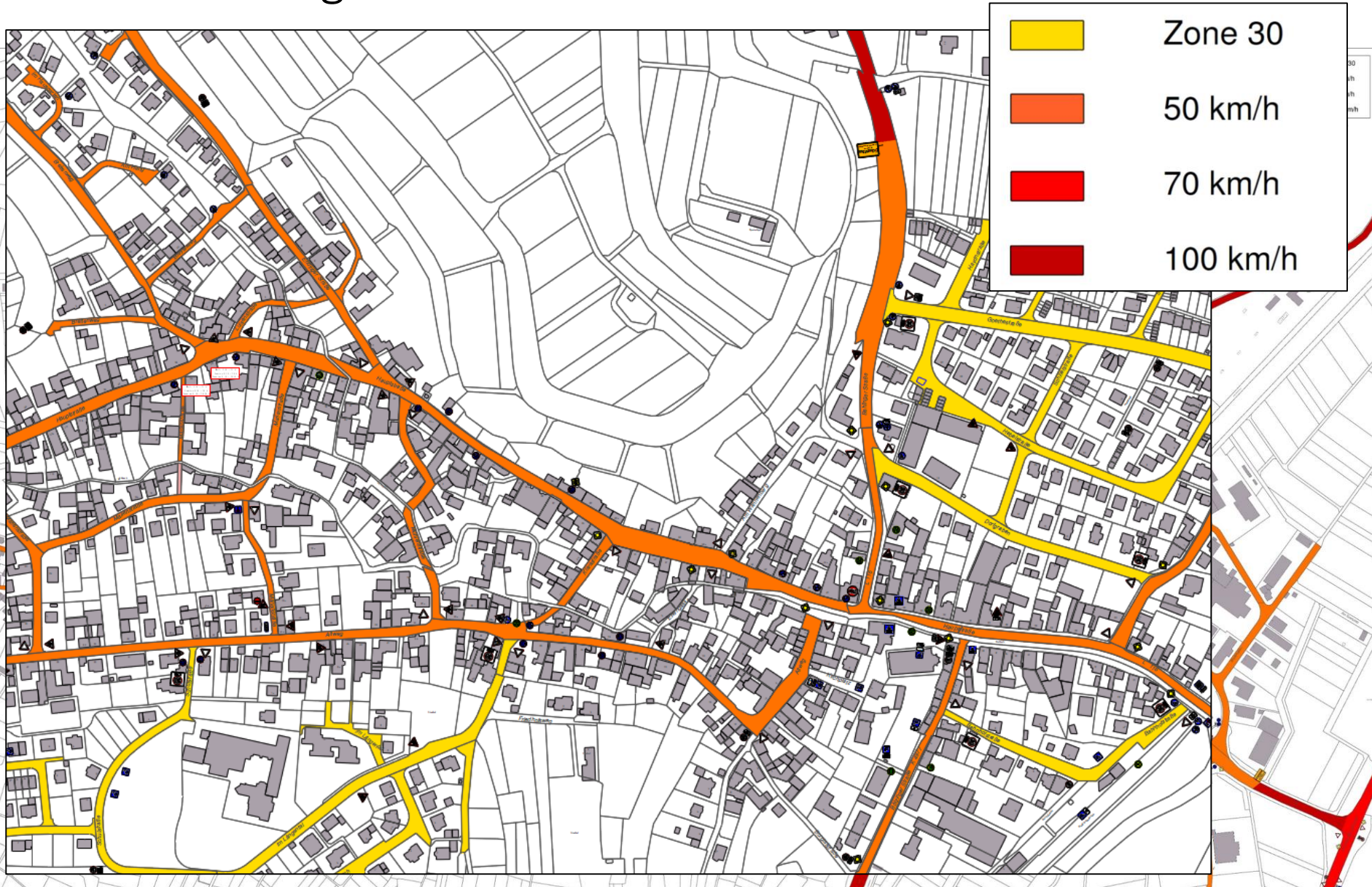
# Bestandsaufnahme ruhender Verkehr

## Stellplätze & Verkehrsregelungen zum Parken





# Bestandsaufnahme fließender Verkehr Geschwindigkeiten



## Gefährdungen für Fußgänger:

- Parken auf Gehwegen
- Ausweichmanöver auf Gehwegen
- Sichtbehinderungen durch parkende Fahrzeuge beim Überqueren von Straßen
- Fehlende Aufstellbereiche / Querungsstellen
- Einschränkung der Rettungswege
- Hohe Geschwindigkeiten des fließenden Verkehrs

## Besonders schwierige Verkehrsverhältnisse:

- Schulstraße
- unterer Abschnitt des Altweges
- Fünf-Bogen-Brücke

Befragung der Kinder der Grundschule, des Kindergartens und des Fußballvereins zu:

- Verkehrsmittel
- Begleitung
- Wegstrecken
- Gefahrenstellen
- Gelbe Füße
- Wünsche

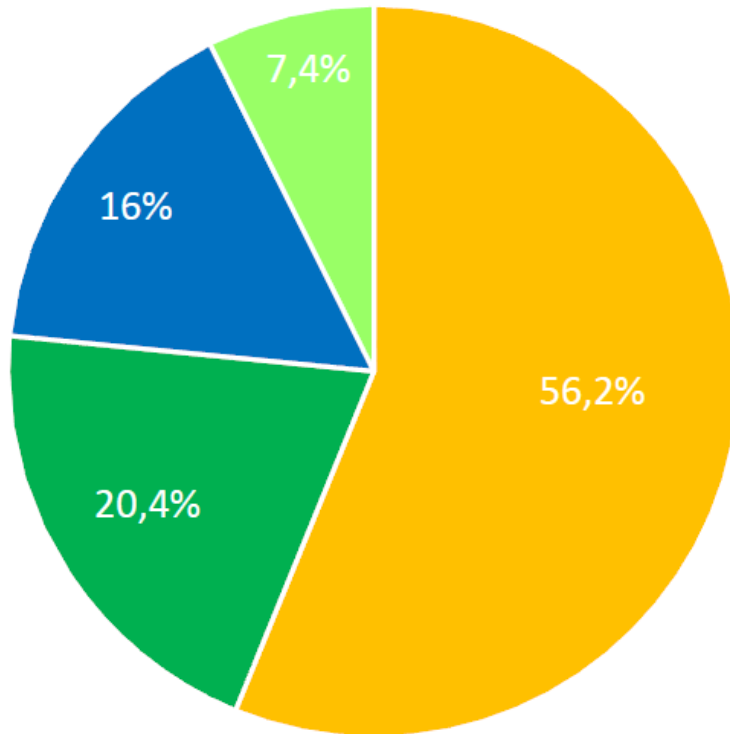
# Ergebnisse Fragebogenaktion

## Verkehrsmittel

---

Sommer

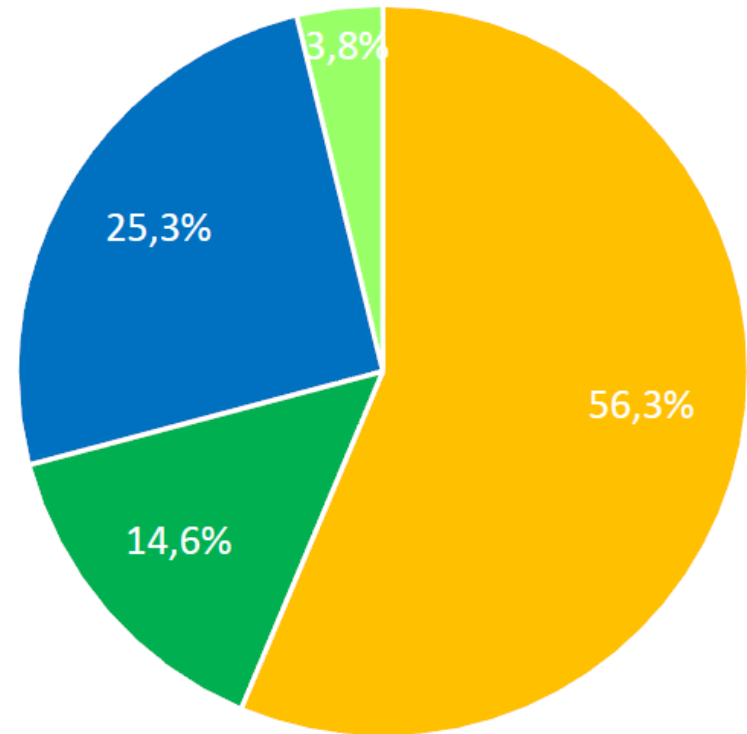
Verkehrsmittel



■ Zu Fuß ■ Fahrrad ■ Auto ■ Roller

Winter

Verkehrsmittel



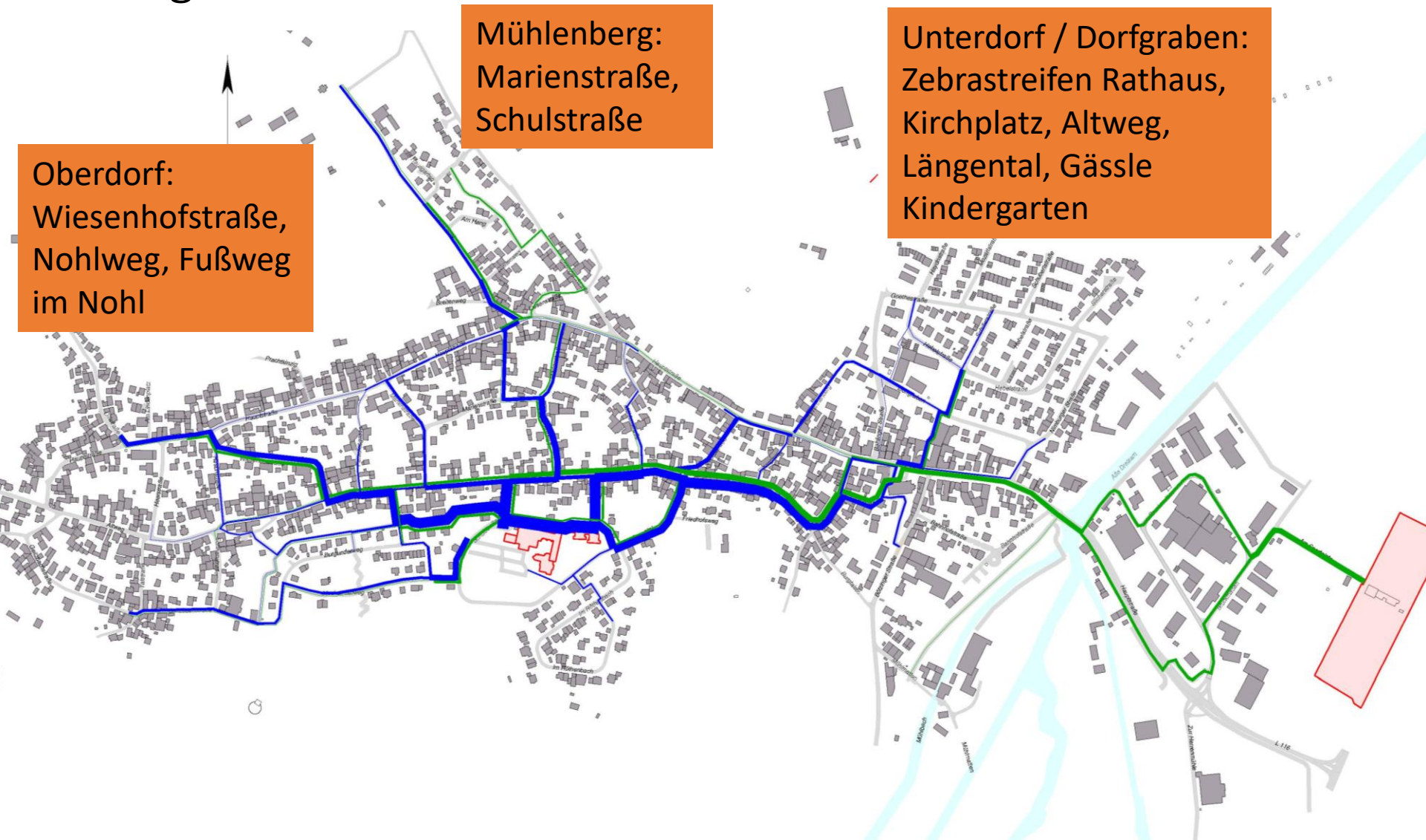
■ Zu Fuß ■ Fahrrad ■ Auto ■ Roller

# Ergebnisse Fragebogenaktion Wegstrecken

Oberdorf:  
Wiesenhofstraße,  
Nohlweg, Fußweg  
im Nohl

Mühlenberg:  
Marienstraße,  
Schulstraße

Unterdorf / Dorfgraben:  
Zebrastreifen Rathaus,  
Kirchplatz, Altweg,  
Längental, Gässle  
Kindergarten



# Ergebnisse Fragebogenaktion Gefahrenstellen



# Ergebnisse Fragebogenaktion

---

- Hoher Anteil Fußgänger bzw. Radfahrer
- Altweg wird stark frequentiert, Hauptstraße nur gequert
- Gefahrenstellen hauptsächlich in Folge von Unübersichtlichkeit, fehlenden Querungsmöglichkeiten und hohen Fahrgeschwindigkeiten
- Gelbe Füße werden positiv wahrgenommen
- Wünsche: Geschwindigkeitsreduzierung, sichere Querungsstellen, Regelung der Parksituation, Hervorhebung der Gelben Füße

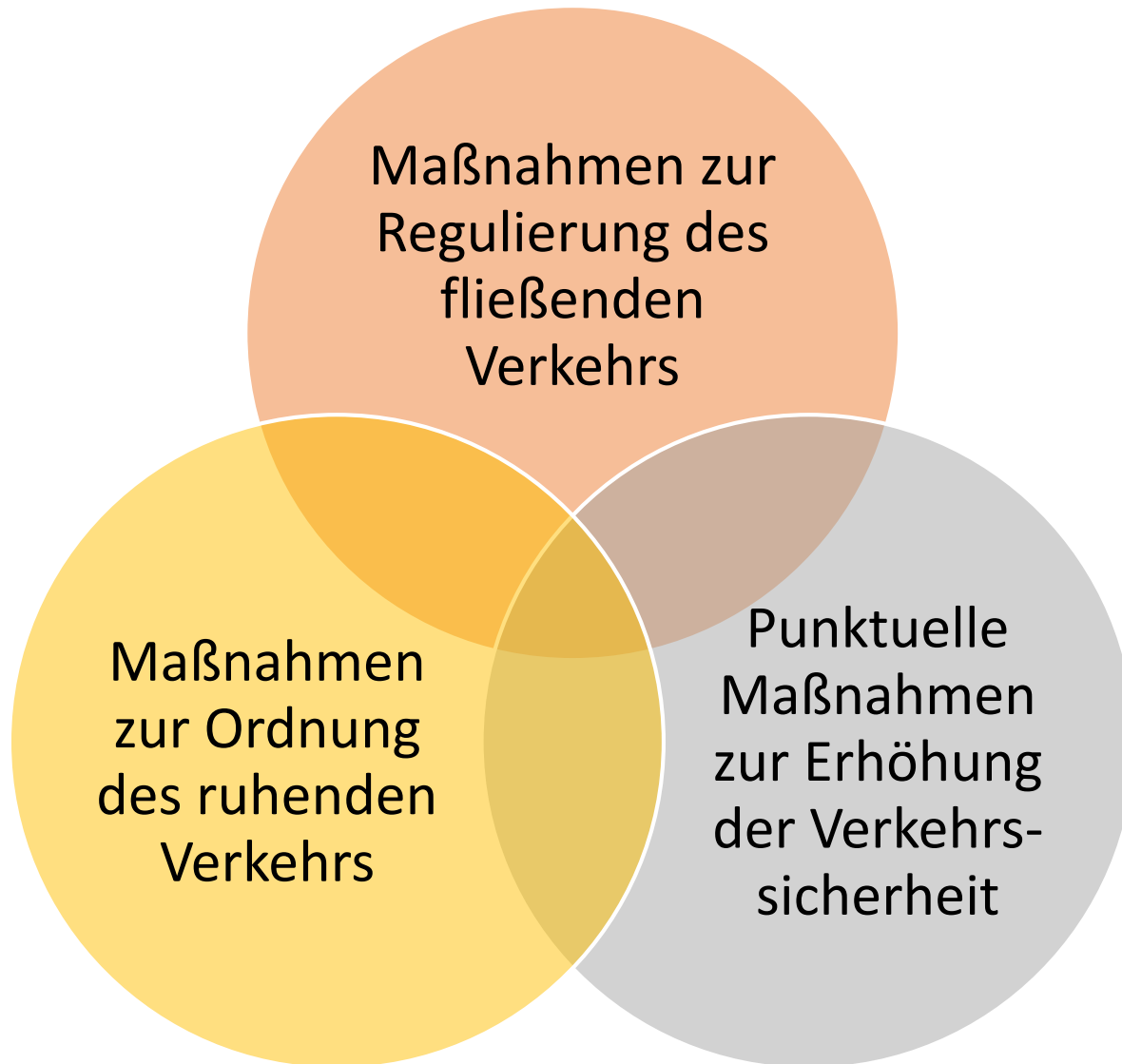


# 3. Entwurf Verkehrskonzept

---

# Entwurf Verkehrskonzept

---



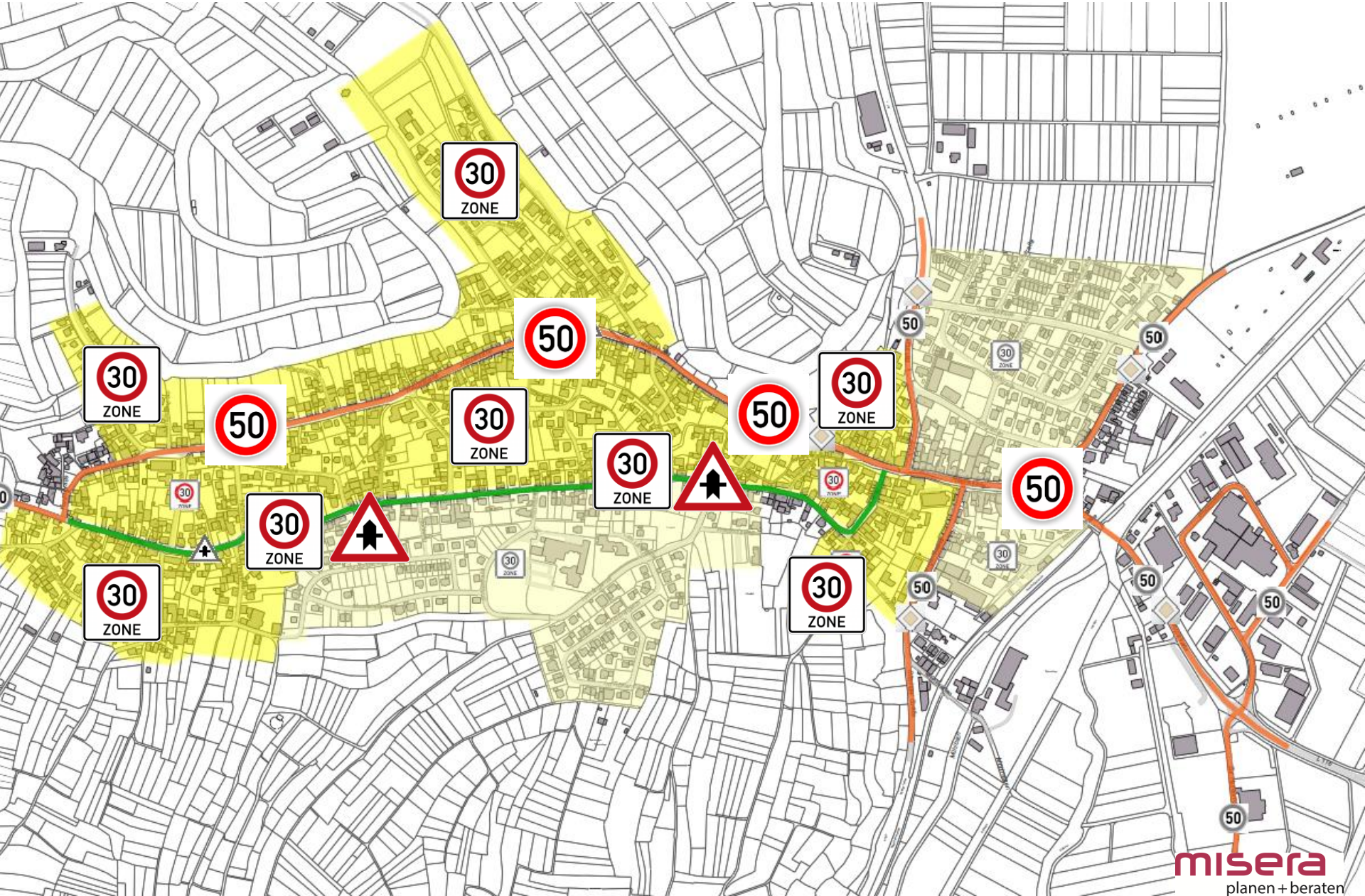
# Entwurf Verkehrskonzept

---

## Leitziele:

- Hauptstraße als durchgängige und leistungsfähige Verbindung ins Oberdorf erhalten und stärken
- Altweg vom Kfz-Verkehr entlasten und für Fußgänger attraktiver machen
- Ruhenden Verkehr ordnen
- Gefahrenstellen entschärfen
- Sichere Querungsstellen schaffen

# Maßnahmen fließender Verkehr



# Maßnahmen ruhender Verkehr

---

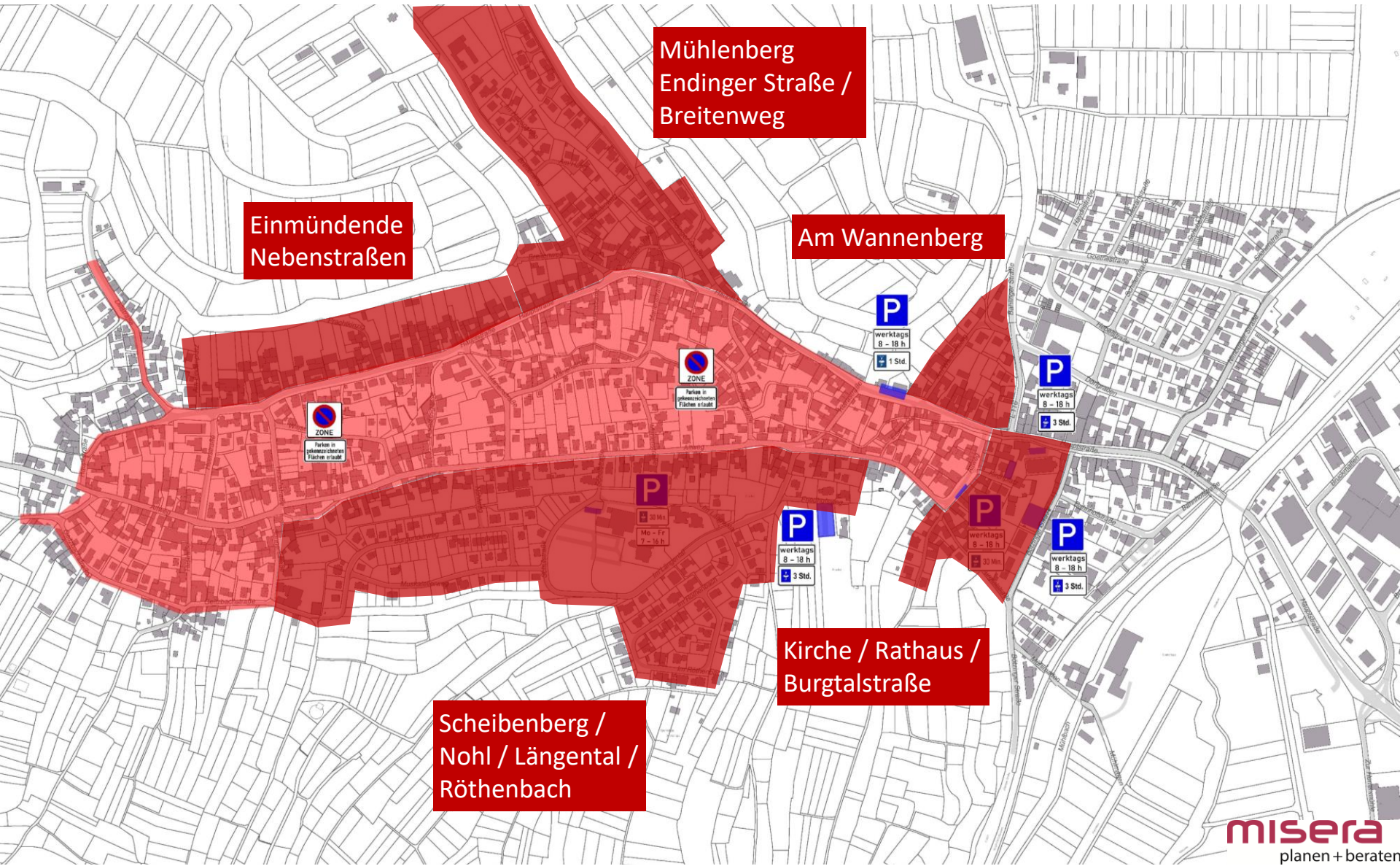


Zone mit eingeschränktem Halteverbot:

- Hier darf man nicht parken
- Hier darf man max. 3 Minuten halten (z.B. Be- und Entladen)

Trotz Halteverbotszone darf man auf baulich angelegten oder markierten Stellplätzen parken.

# Maßnahmen ruhender Verkehr



Mühlenberg  
Endinger Straße /  
Breitenweg

Einmündende  
Nebenstraßen

Am Wannenberg

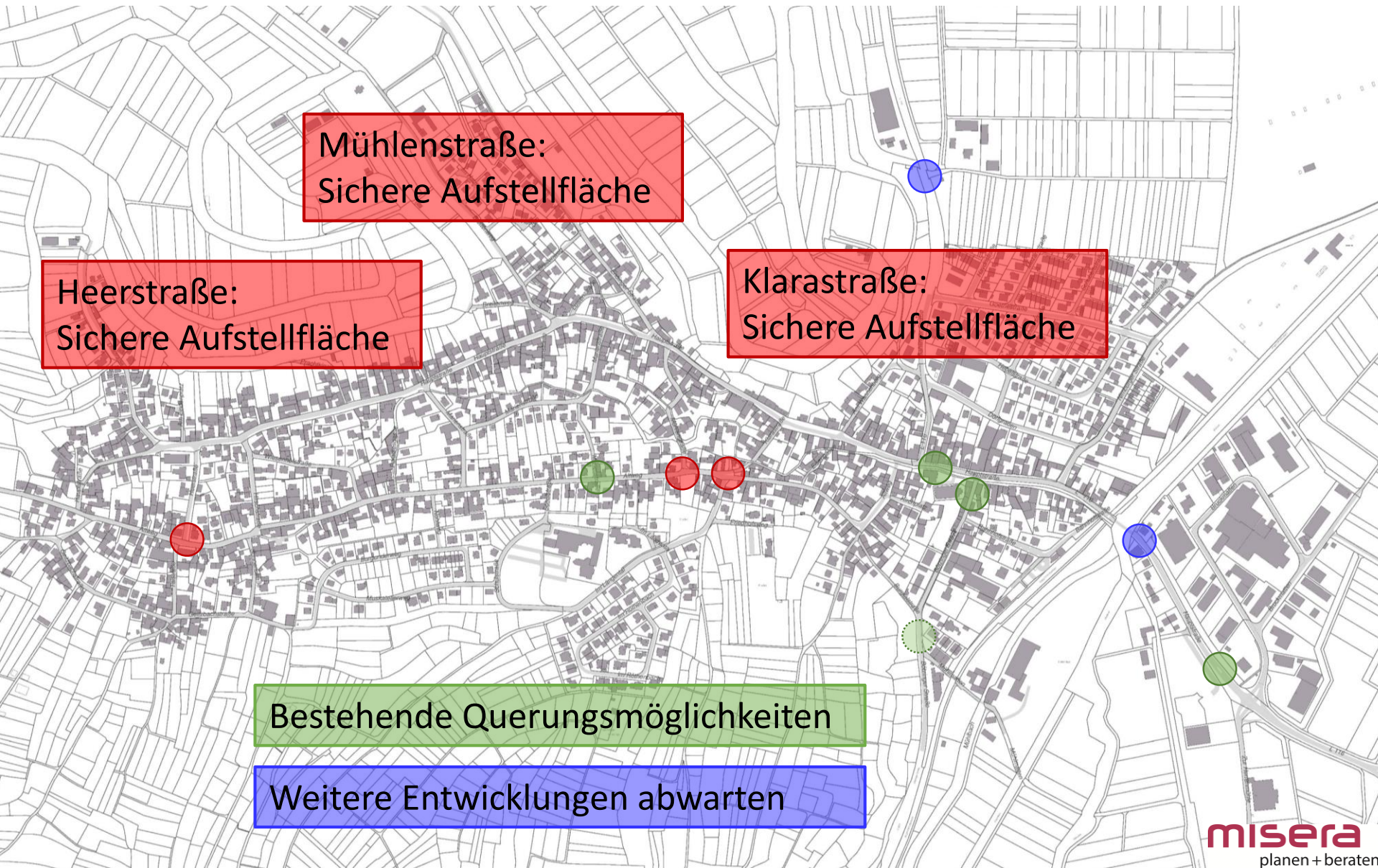
Kirche / Rathaus /  
Burgtalstraße

Scheibenberg /  
Nohl / Längental /  
Röthenbach

# Ausweisung Stellplätze



# Punktuelle Einzelmaßnahmen Verkehrssicherheit





# Aufstellfläche Heerstraße



# Aufstellfläche Mühlenstraße



# Aufstellfläche Klarastraße



# Weitere Abstimmungen mit Verkehrsbehörde

---

- Schulstraße
- unterer Abschnitt des Altweges
- Fünf-Bogen-Brücke

# Schulstraße

---



# Fünf-Bogen-Brücke

---



# Unterer Altweg

---

Absperrpoller auf  
Gehweg



Aus Platzgründen  
nicht möglich

Einbahnregelung



Durch  
Verlagerung  
Widerspruch zum  
Gesamtkonzept

Verkehrsberuhigter  
Bereich mit Auflösung  
der Randbereiche



Ampelregelung



Keine Akzeptanz  
beim ÖPNV

# 4. Zusammenfassung

---




# Zusammenfassung

---

Bürgerbeteiligung

Bestandsaufnahme

Arbeitsgruppensitzung



2 Kernprobleme  
auf den beiden  
Hauptverkehrswegen  
Hauptstraße und Altweg

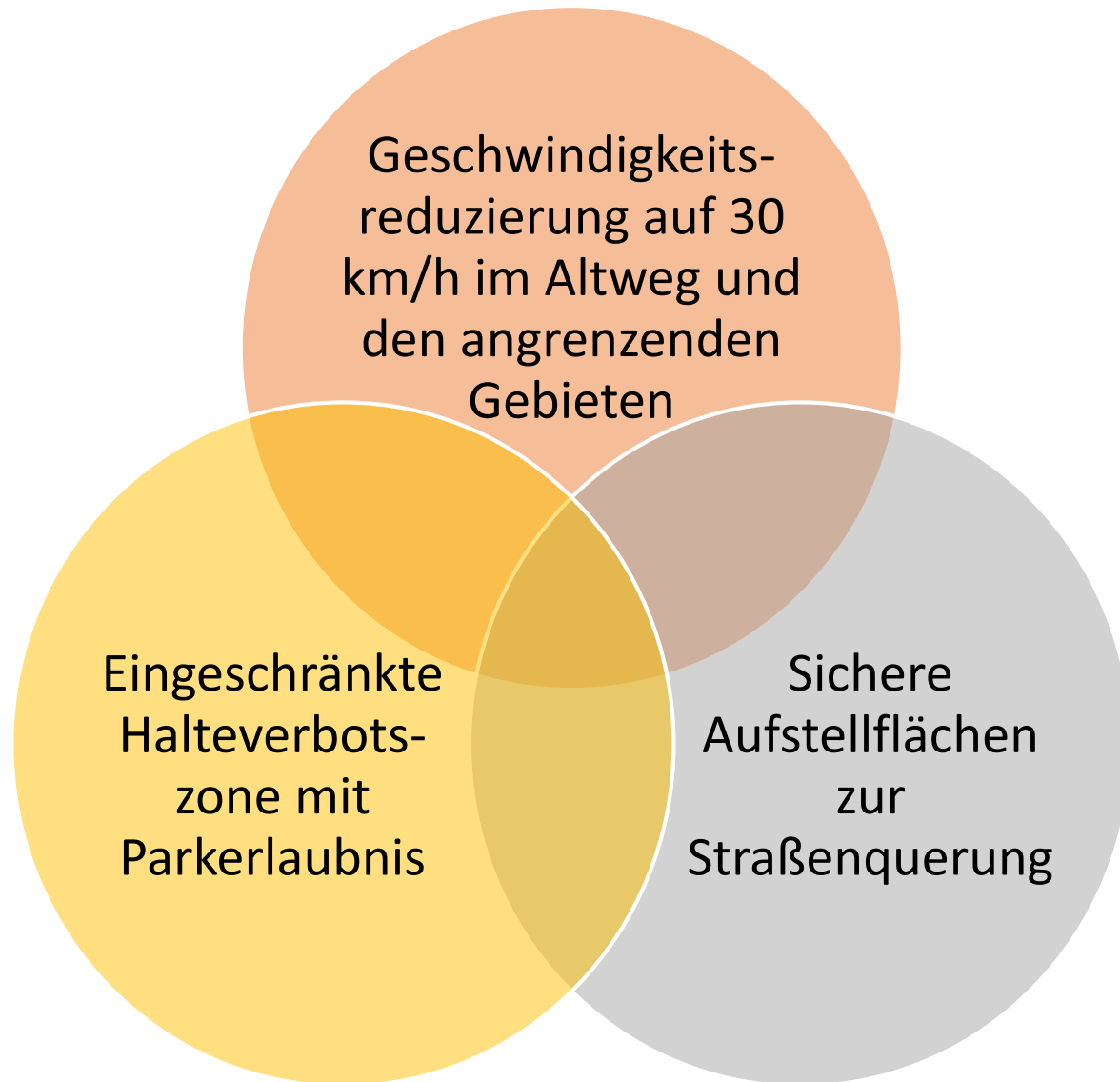
➔ Geschwindigkeit

➔ Parkverhalten

Der Fokus muss auf  
der Verbesserung  
der Sicherheit für  
Fußgänger  
insbesondere für  
Kinder liegen.

# Zusammenfassung

---





Einwohnerversammlung  
am 26. März 2023  
in Eichstetten

Herzlichen Dank  
für Ihre  
Aufmerksamkeit